

Выписка из Единого государственного реестра недвижимости характеристик и зарегистрированных прав на объект недвижимости
 Сведения об основных характеристиках объекта недвижимости

В Единый государственный реестр недвижимости внесены следующие сведения:

Земельный участок			
(вид объекта недвижимости)			
Лист №	Раздела	Всего листов раздела	Всего разделов:
13.06.2018	1	1	
Кадастровый номер:		16:16:080308:795	

Номер кадастрового квартала:	16:16:080308
Дата присвоения кадастрового номера:	09.06.2018
Ранее присвоенный государственный учетный номер:	данные отсутствуют
Адрес:	установлено ориентирно ориентира, расположенного в границах участка. Почтовый адрес ориентира: Республика Татарстан, Высокогорский муниципальный район, Высокогорское сельское поселение, с Высокая Гора, ул. Б. Красная
Площадь:	1879 +/- 15 кв. м
Кадастровая стоимость, руб.:	1828417.32
Кадастровые номера расположенных в пределах земельного участка объектов недвижимости:	данные отсутствуют
Категория земель:	Земли населённых пунктов
Виды разрешенного использования:	многоквартирные жилые дома высотой 1-5 этажа без участков
Статус записи об объекте недвижимости:	Сведения об объекте недвижимости имеют статус "актуальные"
Особые отметки:	Граница земельного участка пересекает границы земельных участков (земельного участка) с кадастровыми номерами (кадастровым номером) 16:16:080308:26, 2698 б/н 04.12.2017
Получатель выписки:	Общество с ограниченной ответственностью "Региональное агентство Недвижимости-Казань"

ЗАМЕСТИТЕЛЬ НАЧАЛЬНИКА ОТДЕЛА (полное наименование должности)			
		Ульянова Н. Ш. (подпись)	(инициаль, фамилия)

М.П.



Выписка из Единого государственного реестра недвижимости об основных характеристиках и зарегистрированных правах на объект недвижимости
Сведения о зарегистрированных правах на объект недвижимости

Земельный участок		(вид объекта недвижимости)	
Лист № <u>2</u>	Раздела <u>2</u>	Всего листов раздела <u>2</u> : _____	Всего разделов: _____
13.06.2018			
Кадастровый номер:		16:16:080308:795	


1. Правообладатель (правообладатели):	1.1. Общество с ограниченной ответственностью "Региональное агентство Недвижимости-Казань", ИНН: 1655152239, ОГРН: 1081690008432
2. Вид, номер и дата государственной регистрации права:	2.1. Собственность, № 16:16:080308:795-16/014/2018-1 от 09.06.2018
3. Документы-основания:	3.1. Договор купли-продажи недвижимого имущества от 13.03.2018 №052/ДКП
4. Ограничение прав и обременение объекта недвижимости:	не зарегистрировано
5. Сведения о наличии решения об изъятии объекта недвижимости для государственных и муниципальных нужд:	данные отсутствуют
6. Сведения об осуществлении государственной регистрации прав без необходимого в силу закона согласия третьего лица, органа:	данные отсутствуют

ЗАМЕСТИТЕЛЬ НАЧАЛЬНИКА ОТДЕЛА _____ (полное наименование должности)

М.П.

Гульманова Н.П. _____ (подпись)

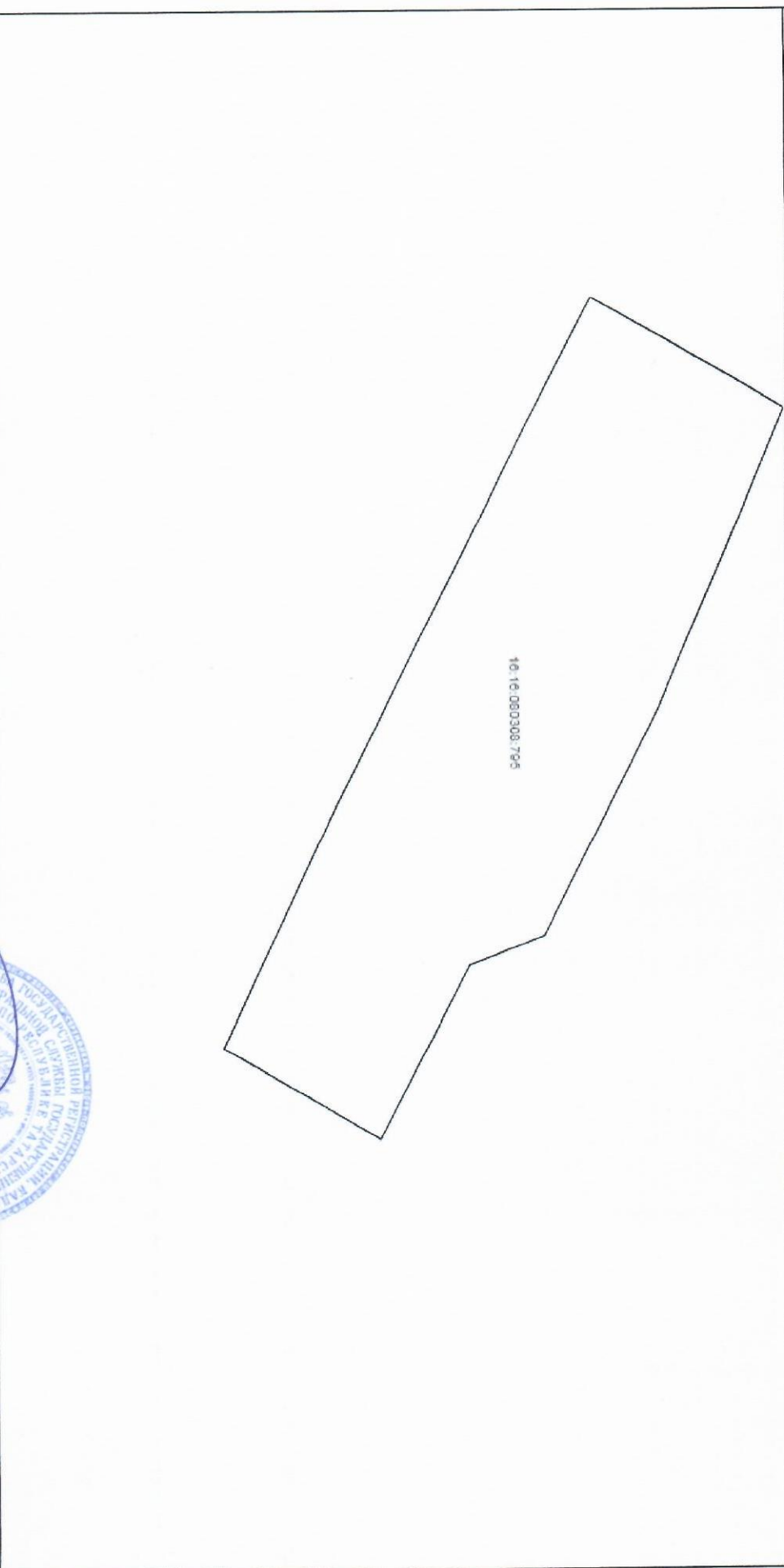
(инициалы, фамилия)



Выписка из Единого государственного реестра недвижимости об основных характеристиках и зарегистрированных правах на объект недвижимости
Описание местоположения земельного участка


Земельный участок			(вид объекта недвижимости)
Лист № 13.06.2018	Раздела 3	Всего листов раздела 3 : _____	Всего разделов: _____
Кадастровый номер:		16:16:080308:795	

План (чертеж, схема) земельного участка:



Масштаб 1: _____
 Условные обозначения:

ЗАМЕСТИТЕЛЬ НАЧАЛЬНИКА ОТДЕЛА <small>(полное наименование должности)</small>		
	Гульманова Н. Ш.	<small>(инициалы, фамилия)</small>



М.П.